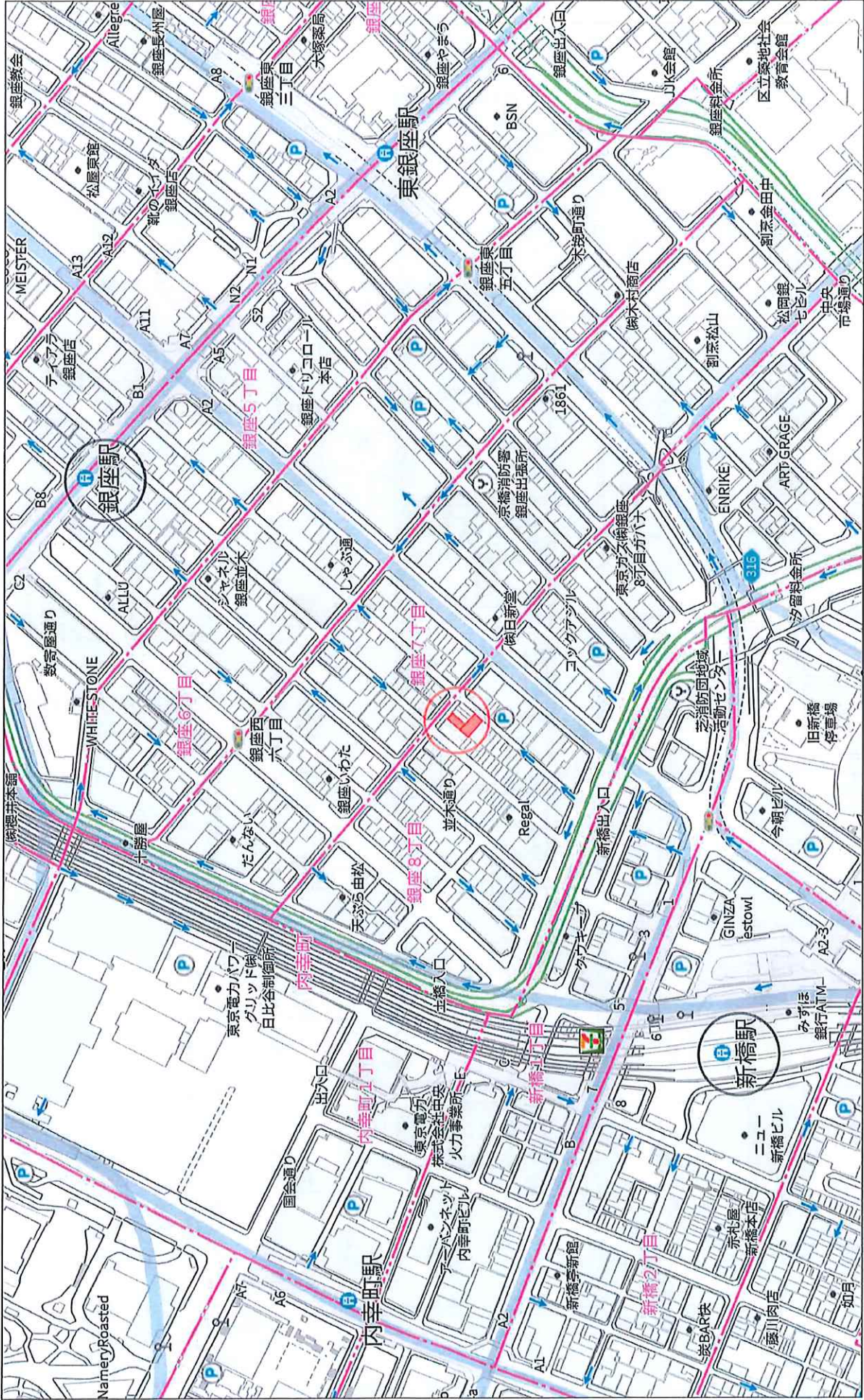


用途	空物件（一棟）・ビル（店舗） 物件名：丸源21ビル				
所在地	住居表示	東京都中央区銀座8-7-2			
	地番	東京都中央区銀座8-4-13 他6筆			
交通	東京メトロ丸の内線 銀座駅 徒歩8分 / 東京メトロ銀座線・他 新橋駅 徒歩6分				
地積	306.34 m ² (92.66 坪) 公簿				
価格	90億円				
地目	宅地	用途地域	商業地域		
容積率	700%		建蔽率	80%	
都市計画法	市街化区域				
防火指定	防火地域		高度指定		
日影規制			都市計画	無・有（ ）	
その他	銀座地区地区計画				
道路	北東側約14.55m / 東南側約8.00m				
道路負担					
現況	空	築年	昭和51年 7月築	検済	
建物	構造	①鉄骨鉄筋コンクリート造陸屋根②木造垂鉛メッキ鋼板葺			
	延床面積				
引渡し	相談		施工会社		
備考					
<p>建物概要追記</p> <p>①構造：地下2階9階建 築年月日：1976年7月31日 家屋番号：4番49 種類：店舗 延床面積：1796.02m² (543.29坪)</p> <p>②構造：2階建 築年月日：不明 家屋番号：81、81-2 延床面積：130.50m² (39.48坪)</p> <p>※現況空渡し</p> <p>物件ルート：売主⇒当社</p>					

万一、売却済みの場合はご容赦ください。

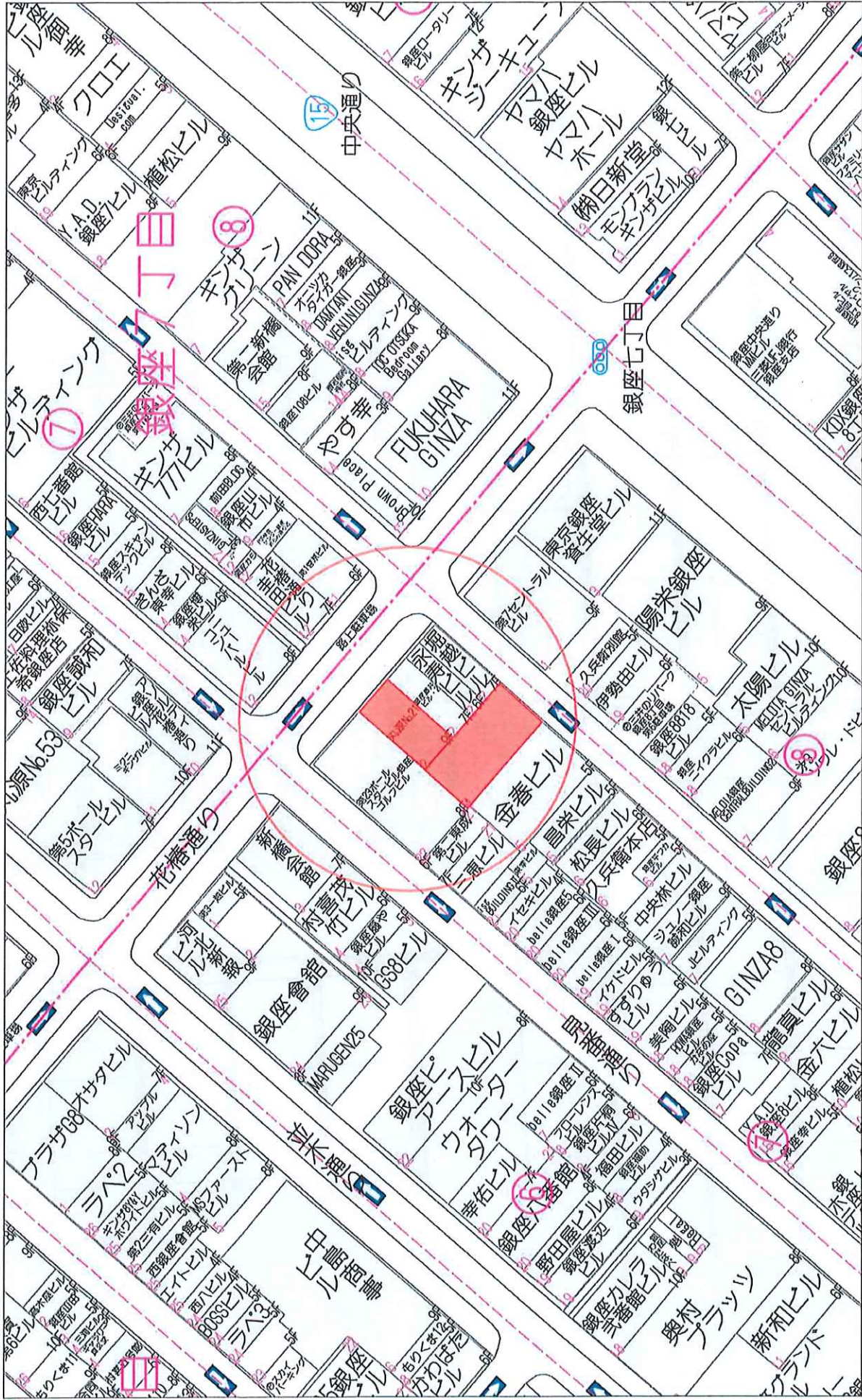


1:4815

280m

株式会社ミタ・コーポレーション
P220002980-20231120130824

Copyright(C)2023 ZENRIN CO., LTD.



マルゲン21

土地

所在	地番	地目	地積 (㎡)	地積 (坪)
銀座8丁目	4-11	宅地	57.61	
	4-13	宅地	11.60	
	4-45	宅地	49.58	
	4-49	宅地	128.85	
	4-85	宅地	48.45	
	4-86	宅地	2.37	
	4-87	宅地	7.88	
計			306.34	92.67

建物

所在	家屋番号	地積 (㎡)	地積 (坪)
銀座8丁目	4-49	1796.02	543.30
	81、81-2	130.50	39.48

中央区, 東京都

Google ストリートビュー

9月 2023

他の日付を見る



撮影日: 9月 2023 © 2023 Google




Google 金吾通り

中央区, 東京都

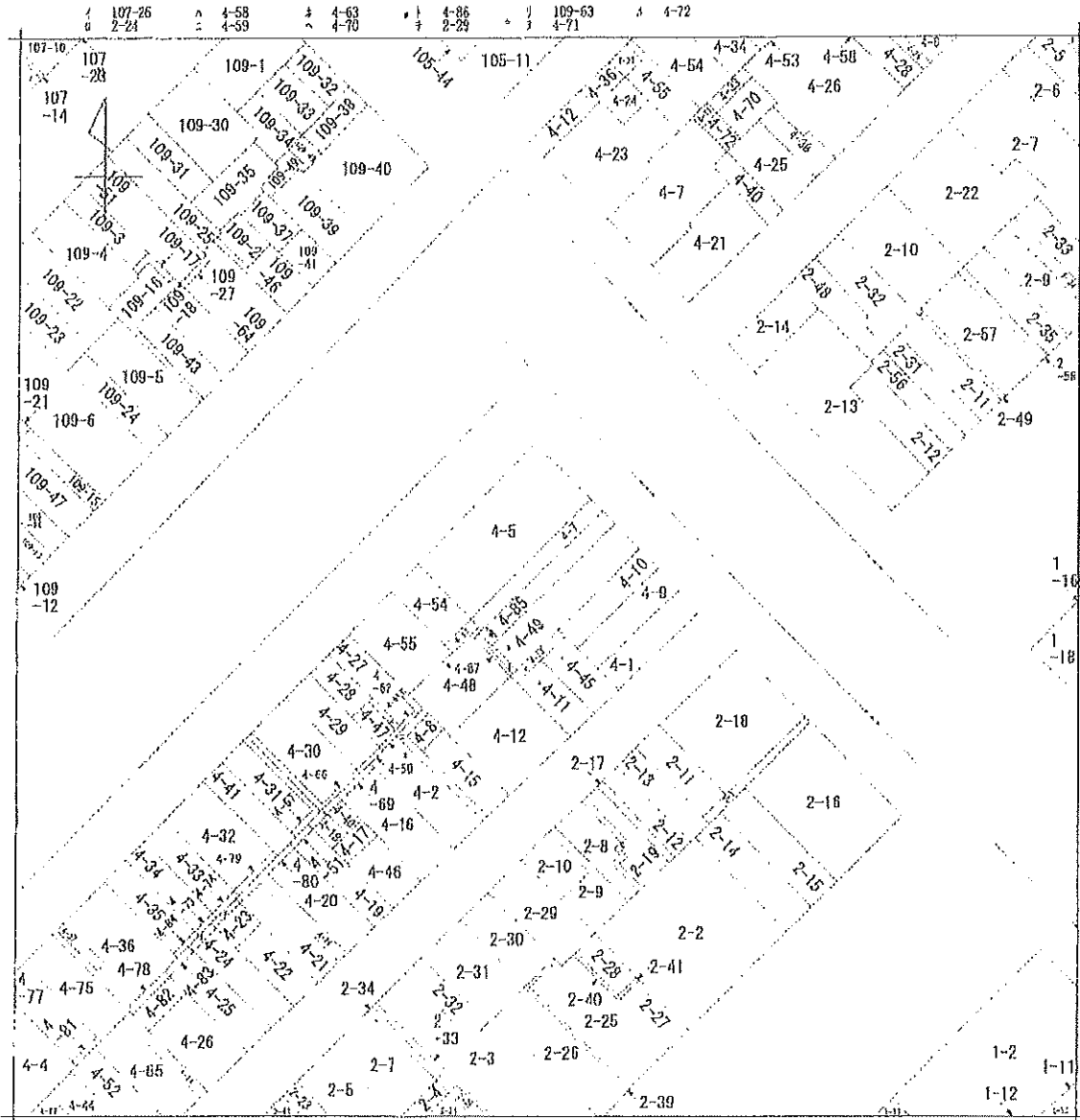
Google ストリートビュー

9月 2022 他の日付を見る



撮影日: 9月 2022 © 2023 Google





地番区域見出
銀座8丁目

請求 番号	所在 中央区銀座八丁目			地番	4番85			
出力 尺数	1/600	精度 区分	座標系 番号 は記号	分類	地図に準ずる図面		種類	旧土地台帳附属地図
作成 年月日	昭和51年10月22日			備付 年月日 (原図)			補記 事項	

